



**КОМИТЕТ ИМУЩЕСТВЕННЫХ ОТНОШЕНИЙ
АДМИНИСТРАЦИИ ПЕРМСКОГО МУНИЦИПАЛЬНОГО РАЙОНА**

РЕШЕНИЕ

о размещении объектов № 629

Пермский край
Пермский район

26.08.2020

Комитет имущественных отношений администрации Пермского муниципального района разрешает Акционерному обществу «Газпром газораспределение Пермь» (ИНН 5902183841, ОГРН 1025900512670, почтовый адрес: 614000, г. Пермь, ул. Петропавловская, 43)

размещение объекта «газопровод давлением до 0,6 Мпа, для размещения которого не требуется разрешение на строительство»

на землях государственная собственность на которые не разграничена

на срок 1 год с 26.08.2020 г. по 25.08.2021 г.

Местоположение: Пермский край, Пермский район, п. Протасы, к участку с кадастровым номером 59:32:0670001:2017

Приложение: схема предполагаемых к использованию земель или части земельного участка.

Председатель комитета
имущественных отношений
администрации Пермского
муниципального района

Г.В. Мюресов

(подпись, печать)



Схема предполагаемых к использованию земель или части земельного участка








Объект: Газопровод давлением до 0,6 МПа, для размещения которого не требуется разрешения на строительство
 Местоположение: расположенных по адресу: Пермский край, Пермский район, д. Протасы, к.уч. с кад. №59:32:0670001:2017

Площадь земель или части земельного участка, кв.м.: 894

Категория земель: земли населенных пунктов

Вид разрешенного использования: -

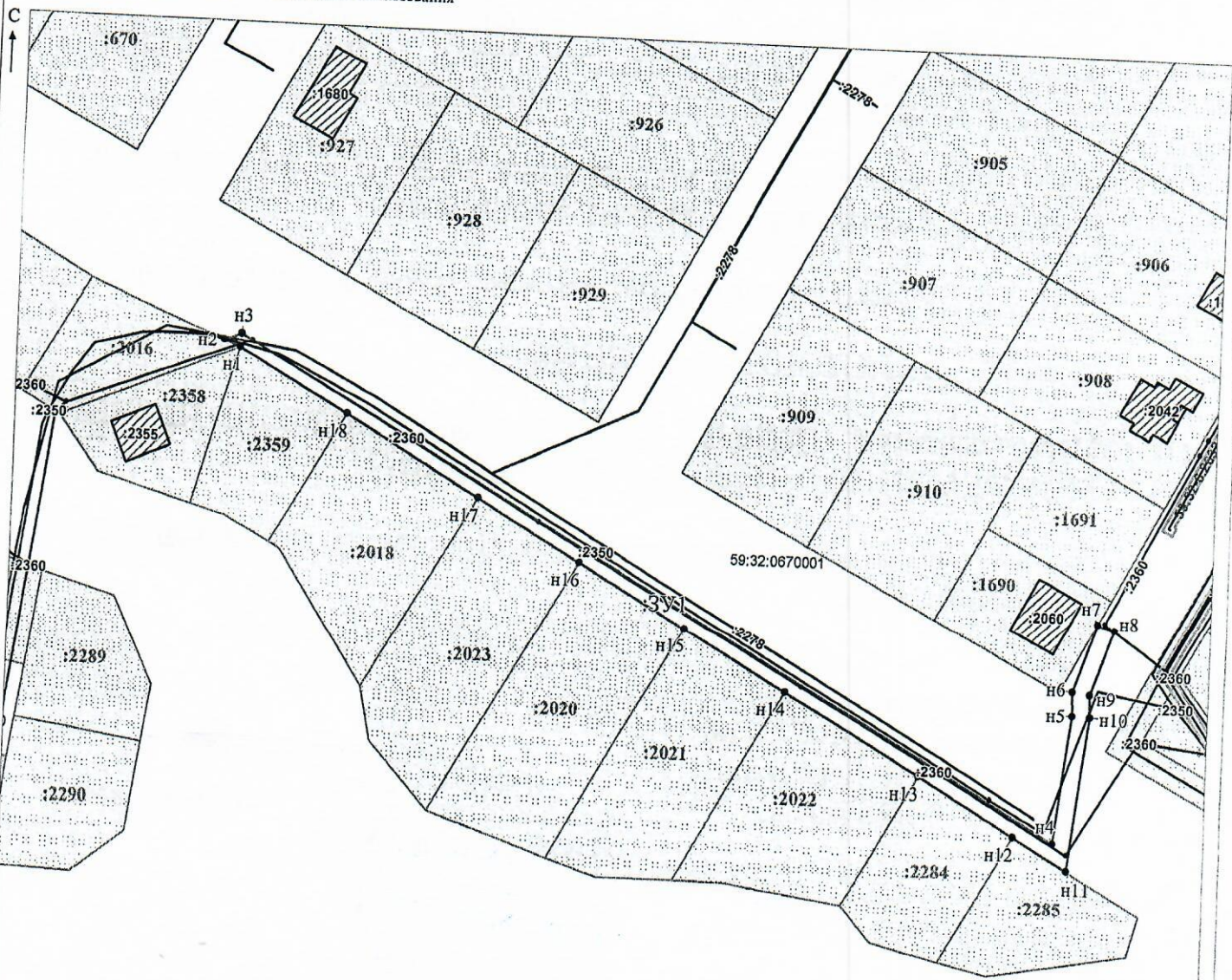
Условные обозначения:

-  - предполагаемый участок земель, на которых планируется размещение объекта
-  :2358 - границы и номер земельного участка, сведения о которых внесены в ЕГРН
-  :2355 - границы и номер объекта капитального строительства, сведения о которых внесены в ЕГРН
-  59:32-6.2.03 - граница кадастрового квартала
-  - зоны с особыми условиями использования территории, сведения о которых внесены в ЕГРН
-  :ЗУ1 - обозначение запрашиваемого земельного участка
-  н1 - характерная точка границ земель или части земельного участка
- 59:32:0670001 - номер кадастрового квартала

Описание границ смежных землепользователей:

- От точки н1 до точки н2 - земельный участок с кадастровым номером 59:32:0670001:2016
- От точки н11 до точки н12 - земельный участок с кадастровым номером 59:32:0670001:2285
- От точки н12 до точки н13 - земельный участок с кадастровым номером 59:32:0670001:2284
- От точки н13 до точки н14 - земельный участок с кадастровым номером 59:32:0670001:2022
- От точки н14 до точки н15 - земельный участок с кадастровым номером 59:32:0670001:2021
- От точки н15 до точки н16 - земельный участок с кадастровым номером 59:32:0670001:2020
- От точки н16 до точки н17 - земельный участок с кадастровым номером 59:32:0670001:2023
- От точки н17 до точки н18 - земельный участок с кадастровым номером 59:32:0670001:2018
- От точки н18 до точки н1 - земельный участок с кадастровым номером 59:32:0670001:2359
- От точки н2 до точки н11 - земли общего пользования

Каталог № точки границы	координат, м	
	X	Y
н1	502498.69	2206533.76
н2	502500.18	2206530.17
н3	502501.72	2206534.03
н4	502395.18	2206719.94
н5	502423.48	2206723.51
н6	502428.99	2206723.29
н7	502444.29	2206728.60
н8	502442.97	2206732.38
н9	502428.39	2206727.31
н10	502423.30	2206723.22
н11	502389.22	2206710.87
н12	502396.36	2206689.23
н13	502408.87	2206658.80
н14	502426.46	2206635.57
н15	502439.88	2206611.24
н16	502453.94	2206587.89
н17	502467.43	2206558.09
н18	502484.65	2206533.76
н1	502498.69	2206533.76



МСК-59

Заявитель: _____ / Егосина И.В.
 МП (подпись, расшифровка подписи)
 (для юридических лиц и индивидуальных предпринимателей)

Масштаб 1:1000